

Bijlage 1

Kaart ligging Zuidoostbeemster in de gehele Beemster.



Bron: De Goene Long, 2005.

Legenda



Bijlage 2

Topografische kaart locatie Zuidoostbeemster.



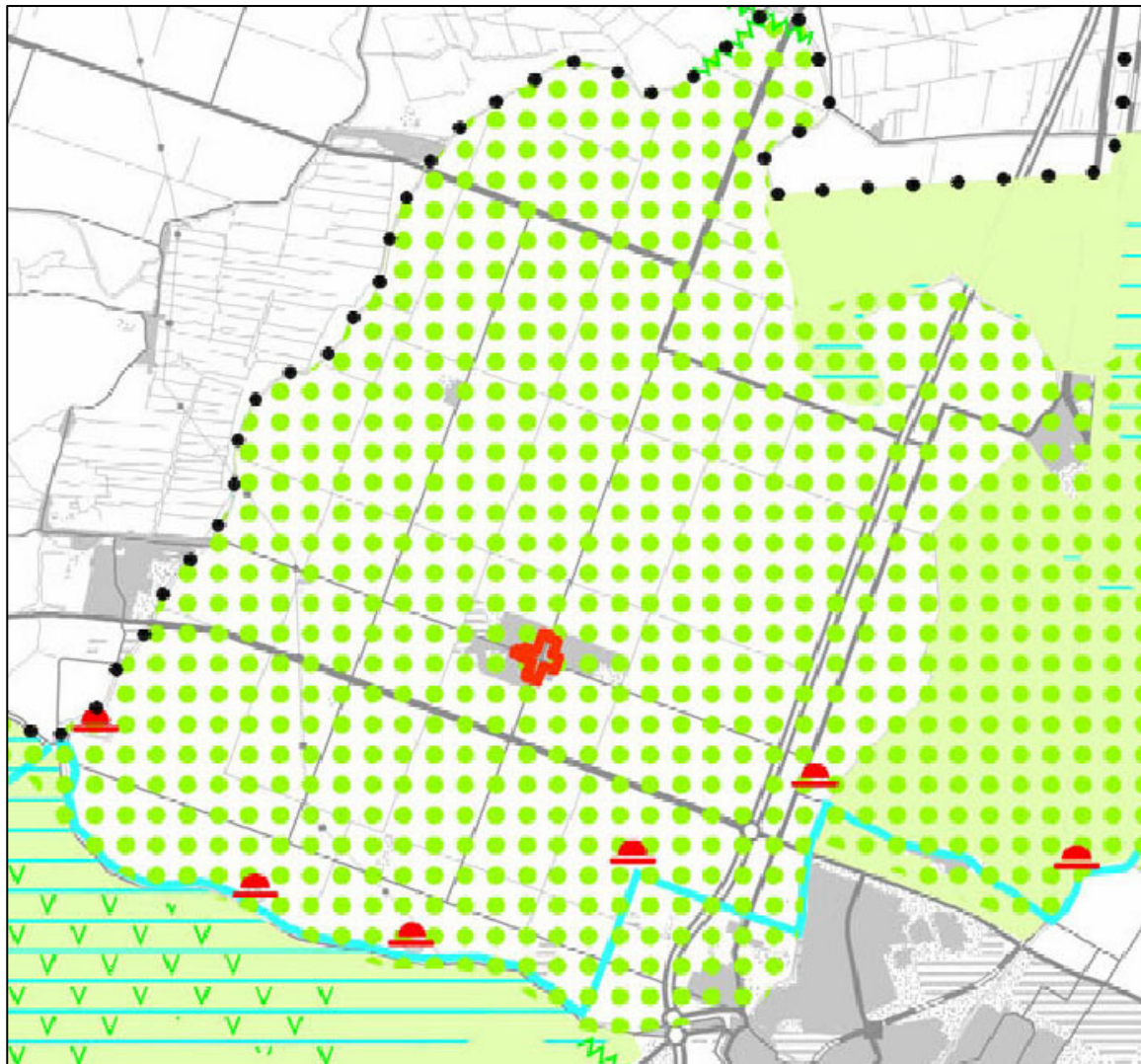
Bron: Topografische Dienst, 2002.

Legenda












Bijlage 3

Kaart groene en cultuurhistorische waarden en milieubeschermingsgebieden Beemster.



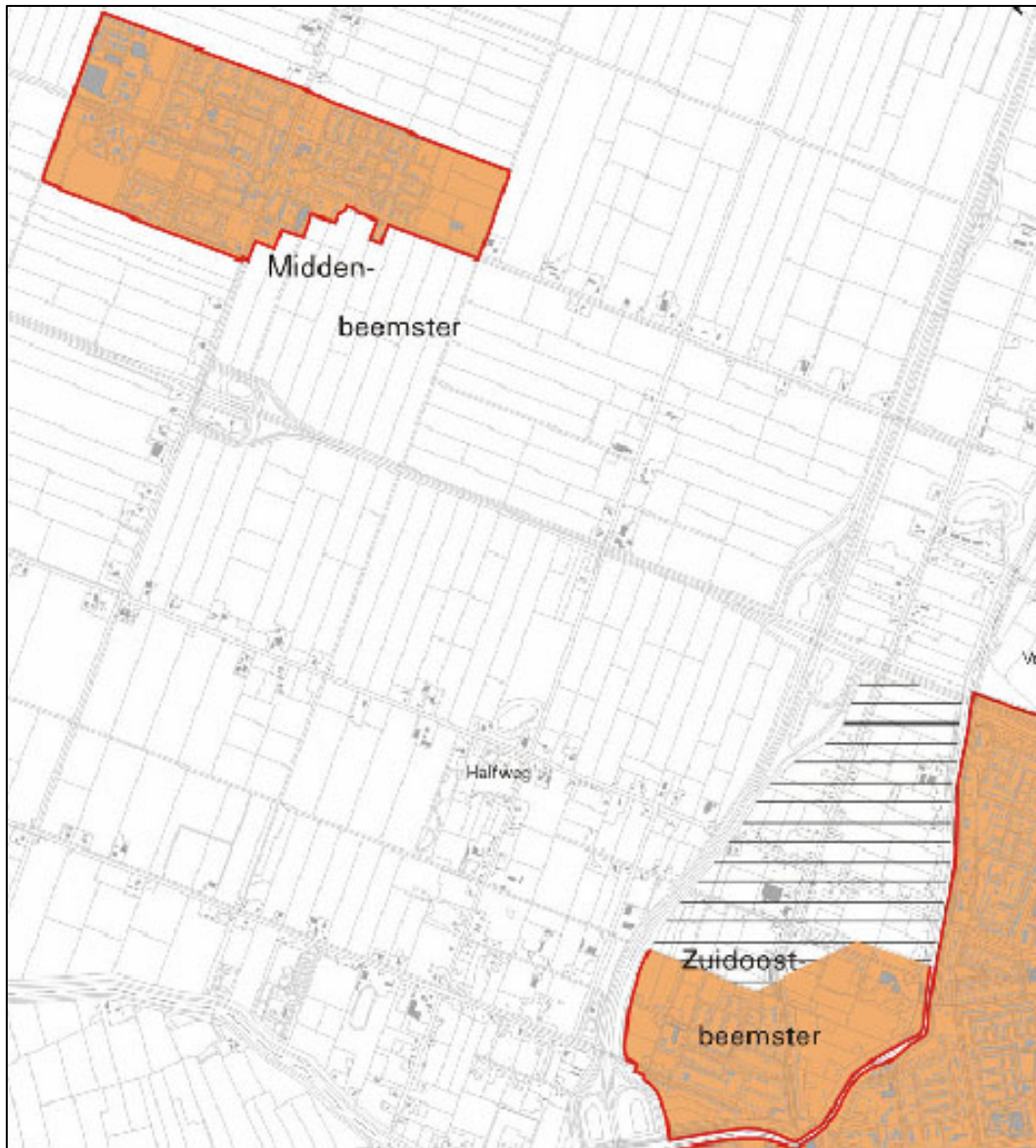
Bron: Provincie Noord-Holland, 2003.

Legenda

	Provinciale Ecologische Hoofdstructuur		
	Natuurbeschermingsgebieden Habitat- en vogelrichtlijngebieden		Ecologische verbindingzone
	Belvederegebieden		Fort en hoofdverdedigingslijn Stelling van Amsterdam
	Milieubeschermingsgebieden -Stiltegebied -Grondwaterbeschermingsgebied -Bodembeschermingsgebied		Beschermde stads en dorpsgezicht
			Streekplangrens





Bijlage 4

Rode contouren Middenbeemster en Zuidoostbeemster.



Bron: Provincie Noord-Holland, 2003, eigen bewerking.

Legenda

		Rode contour
		Uitwerkingsgebied
		Gebied streekplanherziening

Bijlage 5

Het interview.

Schuin is alleen voor mensen van organisaties van belang, niet voor bewoners.

Inleiding: doel interview

1. *Wat is de doelstelling van uw organisatie?*
2. *Welke betekenis heeft De Beemster voor u/ uw organisatie?*
3. *(Bent u ervan op de hoogte dat De Beemster werelderfgoed is?). Welke voor- en/ of nadelen heeft de status van werelderfgoed van De Beemster voor u/ voor (de doelstelling van) uw organisatie?*
4. *Wat zou de status van werelderfgoed volgens u/ uw organisatie voor De Beemster moeten betekenen?*
5. *(Bent u op de hoogte van de plannen Zuidoostbeemster?). Wat zouden uw belangen/ de belangen van uw organisatie kunnen zijn bij het gebied Zuidoostbeemster?*
6. *Denkt u dat de plannen Zuidoostbeemster samengaan met de status van werelderfgoed?*
7. *In hoeverre wel of niet? En waarom denkt u dat?*
8. *Zouden de ontwikkelingen van Zuidoostbeemster volgens u/ uw organisatie aan bepaalde voorwaarden moet voldoen en zo ja, welke?*

Ontwikkelingsplanologie is integrale gebiedsontwikkeling door middel van een gezamenlijk proces, dus stapsgewijs, van complementaire partijen die streven naar verbetering van de ruimtelijke kwaliteit door uitvoering en financiering van een aantal samenhangende ruimtelijke projecten.

Op dit moment zijn alleen de gemeente, het stedenbouwkundig bedrijf VVK en de adviserend bouwondernemer KBK direct bij het project betrokken.

9. *Wordt u/ uw organisatie voldoende betrokken bij de ontwikkelingen van de plannen in Zuidoostbeemster? Zo nee, zou u/ uw organisatie meer willen participeren?*
10. *In welke mate wordt of kan er volgens u/ uw organisatie gebruik gemaakt (worden) van ontwikkelingsplanologie bij het project Zuidoostbeemster?*
11. *Zal de Beemster bij de realisatie van de plannen voor Zuidoostbeemster West met behulp van ontwikkelingsplanologie beter kunnen worden beschermd in verhouding tot de huidige situatie en het recente verleden?*
12. *Kunt u nog iets vertellen over:*
 - uw opleiding
 - uw baan (sinds)
 - uw band met De Beemster

Mag ik u nog benaderen voor extra informatie/ verduidelijking?

Bedankt voor het interview.

Bijlage 6

Lijst van geïnterviewde personen

1. Stichting Plattelandsvernieuwing Beemster Voorzitter WLTO regio West en lid SPB	4 april 2005
2. Stichting Beemster werelderfgoed Voorzitter SBW	6 april 2005
3. VVV Beemster Medewerker	6 april 2005
4. Gemeente Beemster Hoofd Grondgebied	11 april 2005
5. De Groene Long Gebiedsmakelaar	11 april 2005
6. Rijksdienst voor de Monumentenzorg Focal Point: regelt het contact tussen de lidstaat en de UNESCO	11 april 2005
7. KBK Directeur afdeling Vastgoedontwikkeling	15 april 2005
8. Buurthuis Zuidoostbeemster Getogen Zuidoostbeemstenaar en vrijwilliger Buurthuis	18 april 2005